



Vyřizuje:

E-mail: petr.dundacek@t-mobile.cz

"Agroprojekce Litomyšl,
spol. s r.o."

Litomyšlské Předměstí,

Naše značka: **E44077/24**

V Praze dne: **26.7.2024**

**Vyjádření a stanovení podmínek pro udělení souhlasu s umístěním stavby v ochranném pásmu
sítě technické infrastruktury (TI) společnosti T-Mobile Czech Republic a.s.**

Vydané podle § 101 ZÁKONA Č. 127/2005 Sb., o elektronických komunikacích a o změně některých souvisejících zákonů (zákon o elektronických komunikacích – dále jen ZEK), ve znění pozdějších předpisů a §161 zákona č. 183/2006 Sb., o územním plánování a stavebním řádu (stavební zákon) či dle dalších příslušných právních předpisů

Věc: Biokoridory a interakční prvky v k.ú. Radeč

Na základě předložených projektových podkladů dáváme **souhlasné stanovisko k vydání Územního souhlasu / rozhodnutí (Stavebního povolení) a následně souhlas s realizací stavby.**

Dle předložených dokladů nedojde ke kolizi s technickou infrastrukturou společnosti

T-Mobile Czech Republic a.s.

Toto stanovisko má platnost 1 rok a nelze prodloužit. Po uplynutí platnosti zadejte žádost o nové stanovisko na:
<https://ochranasiti.t-mobile.cz/vyjadreni/>



Ochrana sítí
Technologický úsek






V další komunikaci nebo požadavku doplňujících dotazů, uvádějte do „Předmětu“ e-mailu vždy číslo jednací.

Příloha č. 1


Rekapitulace žádosti o vyjádření k existenci sítě elektronických komunikací

Číslo žádosti: **E44077/24**
Název stavby /akce: **Biokoridory a interakční prvky v k.ú. Radeč**
Datum podání žádosti: **26.7.2024**
Poznámka:


Žadatel

Firma / organizace: **"Agroprojekce Litomyšl, spol. s r.o."**
IČ: **64255611**
DIČ: 
Kontaktní osoba: 
Adresa: **Rokycanova 114, Litomyšlské Předměstí, 56601 Vysoké Mýto**
Město / obec: **Vysoké Mýto**
PSČ: **56601**
Stát: 
E-mail: 
Telefonní číslo: 

Stavebník

Firma / organizace: **Státní pozemkový úřad**
Kontaktní osoba: **Ing. Jitka Pecenová**
Adresa: **Husinecká 1024/11a, Žižkov, 13000 Praha 3**
Město / obec: **Praha**
PSČ: **13000**
Stát: 
E-mail: **Trutnov.pk@spucr.cz**
Telefonní číslo: **+420 727 966 726**

Stavba

Výška nad terénem (metry): **50 m**
Projektant: 
Druh stavby: **Výsadba - revitalizace zeleně**
Hodnota projektu: **5 mil. Kč**
Měsíc zahájení stavby: **12/2024**
Měsíc ukončení stavby: **12/2026**

Odeslání stanoviskaE-mail: 

Příloha č. 2

Situační plán

Zájmová oblast (zájmové oblasti) zadaná žadatelem



Geometrie zájmové oblasti (zájmových oblastí) žádosti ve formátu WKT a souřadnicovém systému S-JTSK. Zkopírováním textu lze geometrii zobrazit v jakémkoli softwaru podporujícím formát WKT.

POLYGON((-627600.807524461 -1009761.06325545,-627535.557240998 -1009819.10421482,-627428.378097324 -1009813.26581006,-627474.349674163 -1009911.82194623,-627798.478632212 -1010135.34335828,-627813.844801174 -1010148.83339913,-627901.054783952 -1010272.38492007,-628086.80072954 -1010321.01030712,-628156.478305959 -1010353.37830905,-628224.541268673 -1010398.16145656,-628236.952726036 -1010392.89137526,-628236.766305351 -1010437.23674747,-628216.246169222 -1010418.99909515,-628142.187148795 -1010368.80207431,-628078.329267585 -1010340.33956467,-627880.627555345 -1010287.75952439,-627788.230785873 -1010152.58615665,-627692.994842863 -1010084.99043124,-627523.890058061 -1009968.7012706,-627461.130322392 -1009923.29697058,-627406.685658978 -1009811.21089939,-627346.442727595 -1009813.65102986,-627345.792261166 -1009801.50148907,-627394.802003769 -1009788.14586578,-627509.116961569 -1009776.34258194,-627600.807524461 -1009761.06325545))